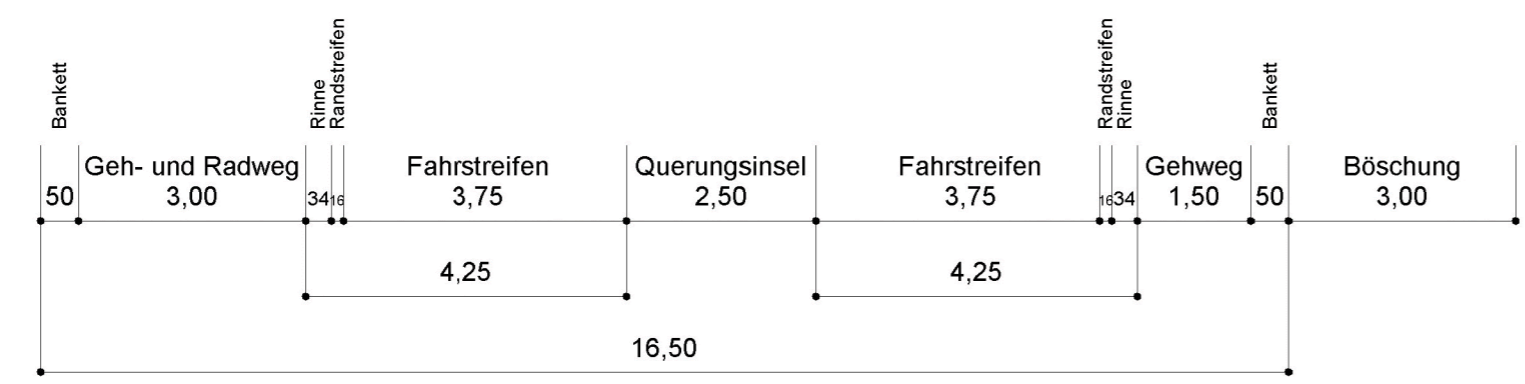


Oberbau (nachrichtlich):
Bauweise Geh- und Radweg
 2,5 cm Asphaltdeckschicht
 8,0 cm Asphalttragschicht
 20,0 cm Frostschutzschicht
 30,5 cm Gesamtdicke





Sonderquerschnitt
 Q 8:
 Bau-km 0+354

Oberbau (nachrichtlich):
Fahrbahnaufbau Bauklasse III **Bauweise Gehweg**
 4 cm Asphaltdeckschicht*) 2,5 cm Asphaltdeckschicht
 4 cm Asphaltbinderschicht 8,0 cm Asphalttragschicht
 14 cm Asphalttragschicht 20,0 cm Frostschutzschicht
 43 cm Frostschutzschicht 30,5 cm Gesamtdicke
 65 cm Gesamtdicke

*) Asphaltdeckschicht
 mit einem Korrektur-Wert D_{etro}
 von -2 dB(A)

Wird ersetzt durch
Deckplan 6.1.8 T1 vom 30.04.2013

Nr.	Art der Änderung	Datum	Name

Freistaat Bayern Staatliches Bauamt Aschaffenburg <small>Comelenstraße 1, 63739 Aschaffenburg, Tel. 06021/933-11, Fax 06021/933-263, E-Mail: poststelle@sibaab.bayern.de</small>		 Unterlage 6.1.8 Blatt Nr. Datum Zeichen
Planfeststellung B 469 / St 2310 / St 2441 Umbau der Anschlussstelle Kleinheubach B 469 Abschnitt 440 Station 3,257 - 4,235 B 469 Abschnitt 460 Station 0,000 - 0,502 St 2310 Abschnitt 100 Station 0,000 - 0,187 St 2441 Abschnitt 100 Station 0,000 - 0,163 Kr Mil 4 Abschnitt 100 Station 2,224 - 2,975		bearbeitet 28.10.2011 M. Hummel gezeichnet 28.10.2011 J. Hofmann geprüft 28.10.2011 G. Brandt Querschnitt Ortsstraße Am Hundsrück (Anbindung Kleinheubach) Q 8 Maßstab 1: 100
Aufgestellt: Aschaffenburg, den 28.10.2011 Staatliches Bauamt  Bille r. Leitender Baudirektor		
<small>Blattgröße: 297 mm x 660 mm Plot-Datei: 060108-B469-AS-Khb-WE.plt Plot-Datum: 05.04.2013 Geobasisdaten: © Bayerische Vermessungsverwaltung (Darstellung der Flurkarte als Eigentumsnachweis nicht geeignet)</small>		